

Secretaria de Meio Ambiente e Desenvolvimento Sustentável - SEMAD
Centro de Informações Meteorológicas e Hidrológicas de Goiás - CIMEHGO
Sala de Situação de Monitoramento de Riscos e Desastres Naturais

Boletim nº: 0006

Elaborado na data: 07/01/2024

Previsão para data: 08/01/2024

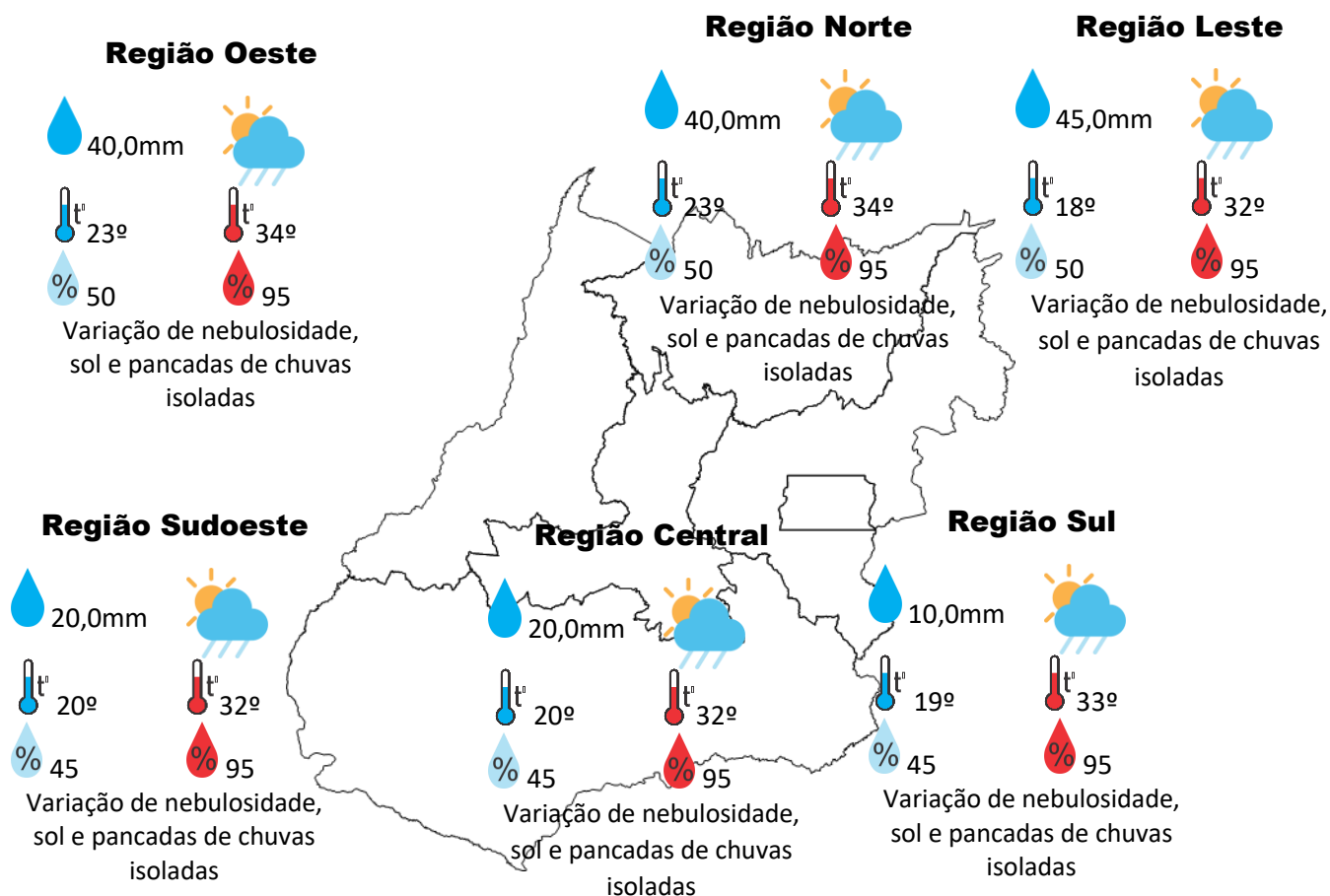
Informações do Tempo para o Estado

Segunda-feira, a combinação calor e umidade vai favorecer a formação de áreas de instabilidades em Goiás, com isso teremos a ocorrência de pancadas de chuvas isoladas em várias regiões do Estado.

Capital: variação de nebulosidade, sol e pancadas de chuvas isoladas, temperatura máxima podendo chegar aos 31°C e umidade relativa do ar variando entre 45% a 95%, o nascer do sol será às 05:51hs e o pôr do sol às 18:55hs.

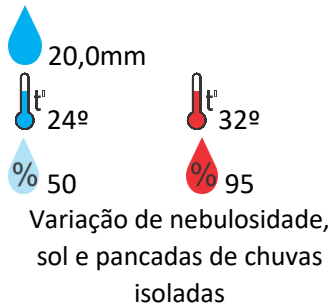
Alerta: aviso de risco potencial para chuvas intensas de (20 a 30 mm/h ou 50 mm/dia) em algumas regiões do Estado de Goiás, que podem vir acompanhadas de rajadas de vento (acima de 40 km/h) e raios.

Prognóstico semanal para o Estado: a segunda semana do ano vai ser com áreas de instabilidade em todas as regiões do Estado, devido à combinação calor e umidade, com isso teremos a ocorrência de pancadas de chuvas isoladas.

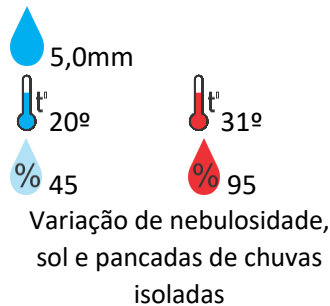


Previsão para alguns municípios:

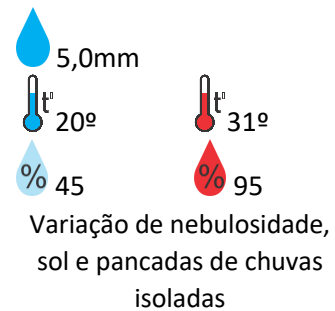
Porangatu



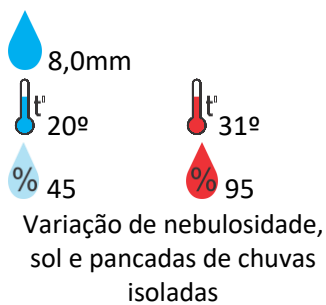
Catalão



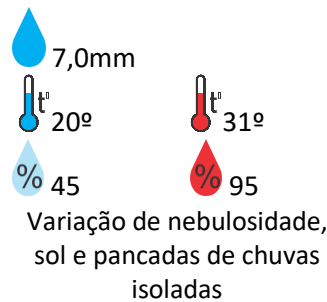
Jataí



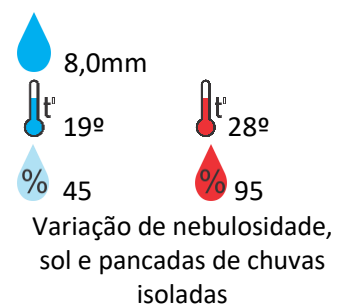
Rio Verde



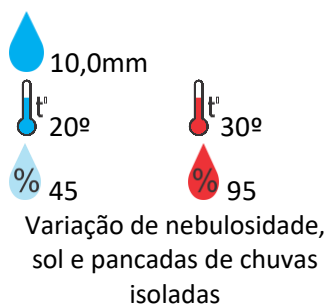
Luziânia



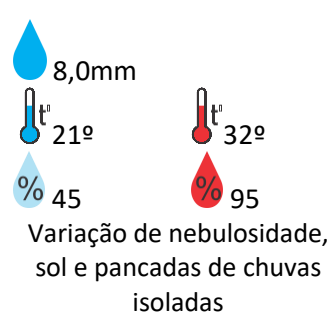
Anápolis



Goiânia



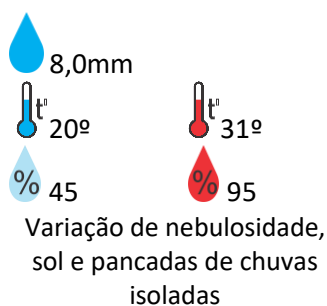
Itumbiara



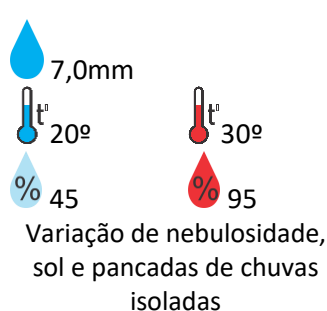
Ouvidor



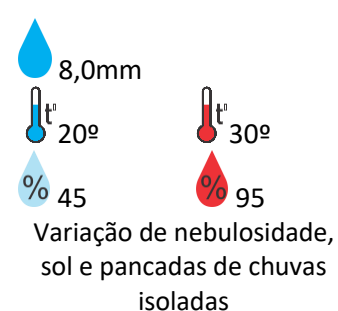
Goiandira



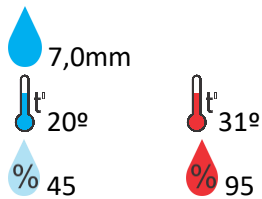
Três Ranchos



Cumari

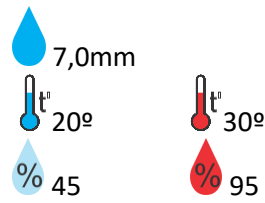


Ipameri



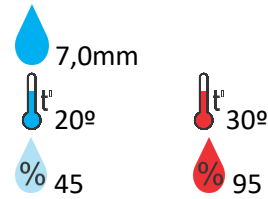
Variação de nebulosidade,
sol e pancadas de chuvas
isoladas

Nova Aurora



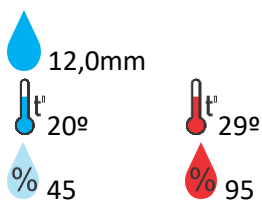
Variação de nebulosidade,
sol e pancadas de chuvas
isoladas

Formosa



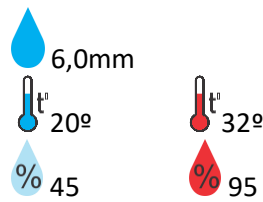
Variação de nebulosidade,
sol e pancadas de chuvas
isoladas

Cristalina



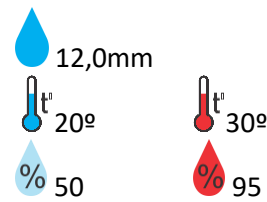
Variação de nebulosidade,
sol e pancadas de chuvas
isoladas

Santa Helena



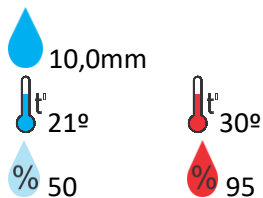
Variação de nebulosidade,
sol e pancadas de chuvas
isoladas

Ceres



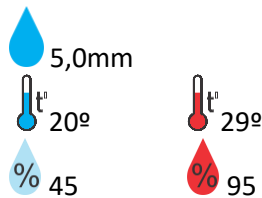
Variação de nebulosidade,
sol e pancadas de chuvas
isoladas

Goianésia



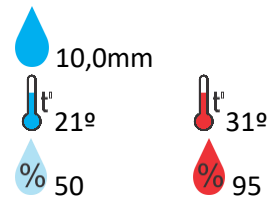
Variação de nebulosidade,
sol e pancadas de chuvas
isoladas

Davinópolis



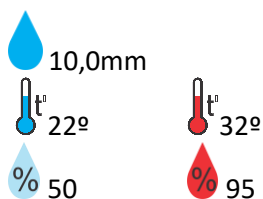
Variação de nebulosidade,
sol e pancadas de chuvas
isoladas

Rubiataba



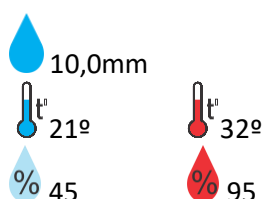
Variação de nebulosidade,
sol e pancadas de chuvas
isoladas

Flores de Goiás



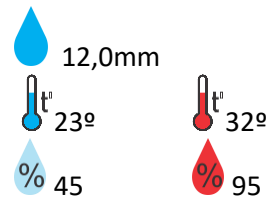
Variação de nebulosidade,
sol e pancadas de chuvas
isoladas

Iporá



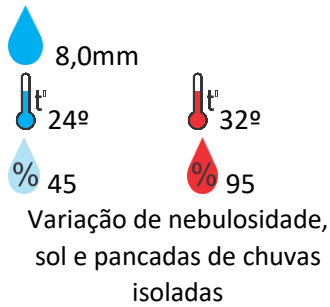
Variação de nebulosidade,
sol e pancadas de chuvas
isoladas

Araguapaz

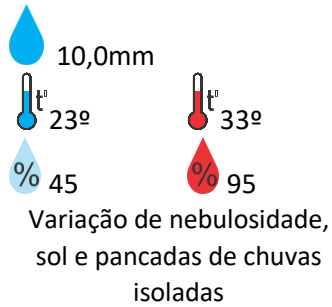


Variação de nebulosidade,
sol e pancadas de chuvas
isoladas

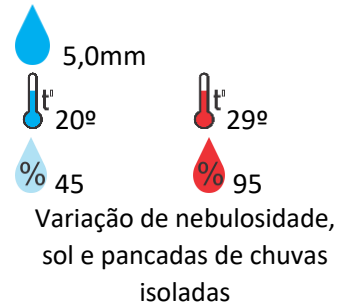
Aruanã



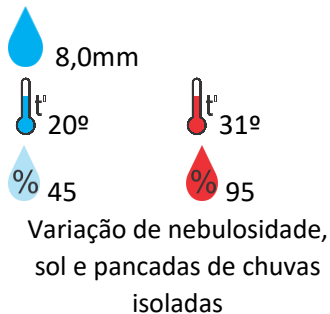
Montes Claros



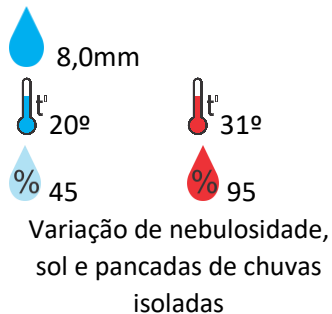
Palmeiras de Goiás



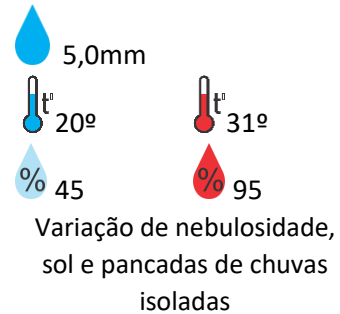
Caiapônia



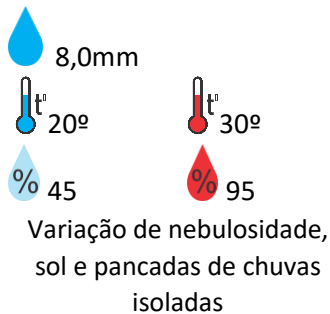
Doverlândia



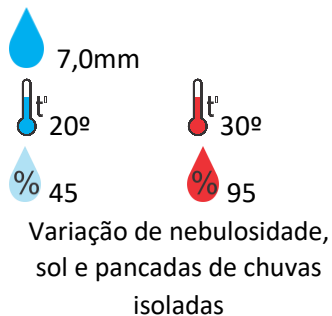
São João da Paraúna



Firminópolis



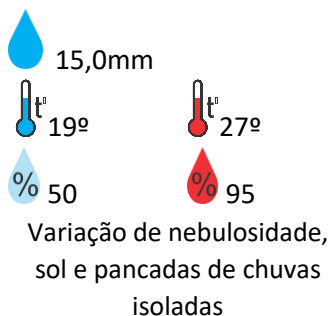
Palminópolis



Goiatuba

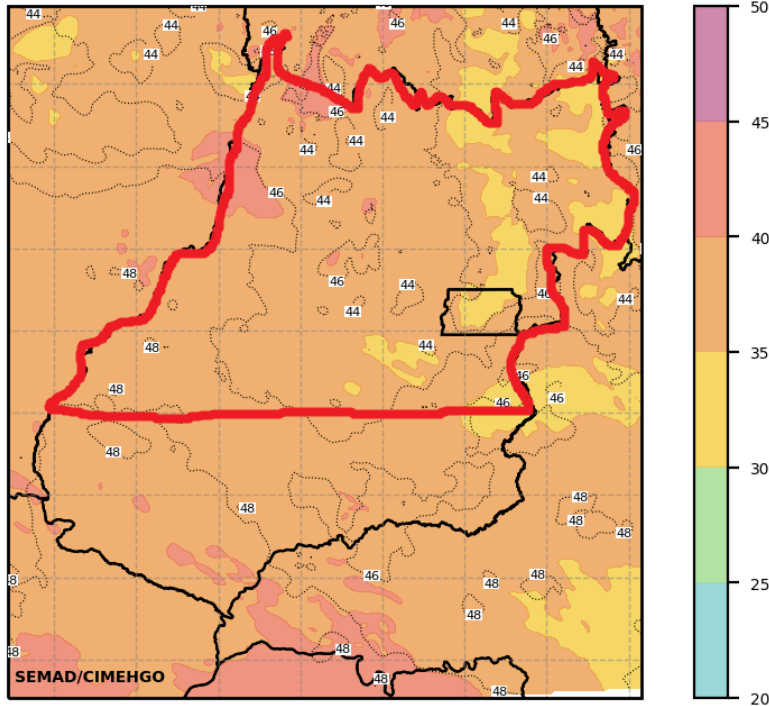


Alto Paraíso

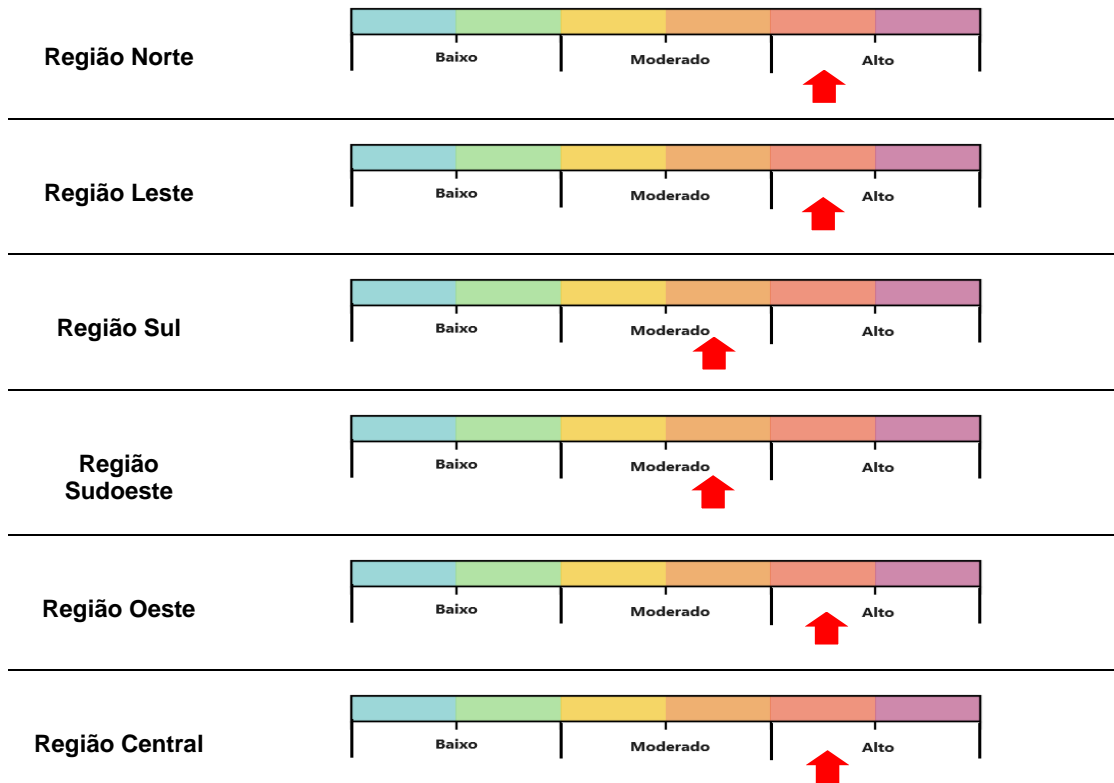


OBS: As informações contidas nesse boletim do tempo levam em consideração dados das variáveis meteorológicas previstas por modelos meteorológicos e análise de imagens de satélite do dia 05/01/2024 às 08:00 horas

**Prognóstico de Risco Potencial para Chuvas Intensas no Estado de Goiás
no dia 08/01/2024**



Risco Potencial para chuvas intensas por Regiões do Estado no dia 08/01/2024



O objetivo das informações descritas acima é demonstrar as regiões do Estado de Goiás com risco potencial para a formação de chuvas intensas e ou tempestades. As chuvas podem ser

localmente fortes acompanhadas de rajadas de vento e raios, podendo provocar queda de árvores, alagamentos e outros transtornos “Fique Atento”.

Municípios com Risco Potencial para a ocorrência de chuvas intensas no dia 08/01/2024

Água Fria de Goiás, Alto Paraíso de Goiás, Aparecida de Goiânia, Araguapaz, Aruanã, Baliza, Bom Jardim de Goiás, Bonópolis, Britânia, Caiapônia, Campinaçu, Campos Belos, Cavalcante, Chapadão do Céu, Colinas do Sul, Crixás, Divinópolis de Goiás, Faina, Flores de Goiás, Formosa, Formoso, Goiás, Guarani de Goiás, Hidrolina, Iaciara, Itapirapuã, Jussara, Matrinchã, Minaçu, Monte Alegre de Goiás, Montes Claros de Goiás, Mozarlândia, Mundo Novo, Niquelândia, Nova Crixás, Nova Roma, Novo Planalto, Porangatu, Posse, Santa Fé de Goiás, São Domingos, São João d'Aliança, São Miguel do Araguaia, Teresina de Goiás, Uirapuru, Vila Boa, Goiânia.